



Country / City

University / School

Academic year

Title of the project

Authors

Romania

“Ion Mincu” University of Architecture and Urbanism

2017 - 2018

The historical sites in the Iron Gates Natural Park - Saint Ladislaus fortress

Ștefan Alina - Mihaela





PERFORMATIVE NATURE

Barcelona International Landscape Architecture Biennial

September 2018 **Barcelona**

SCHOOL PRIZE

X International Landscape Architecture Biennial

Máster d'Arquitectura del Paisatge -DUOT - UPC

ETSAB- Escola Tècnica Superior

d'Arquitectura de Barcelona

Avenida Diagonal, 649 piso 5

08028 Barcelona-Spain

TECHNICAL DOSSIER

Title of the project	The historical sites in the Iron Gates Natural Park - St Ladislaus fortress
Authors	Ștefan Alina - Mihaela
Title of the course	City Park
Academic year	2017 - 2018
Teaching Staff	conf. dr. arh. Angelica Stan, asist. urb. peis. Andreea Cristina Simion
Department/Section/Program of belonging	Landscape Design and Planning
University/School	"Ion Mincu" University of Architecture and Urbanism

Explaining the Concept

After analyzing the existing situation of the Danube on Romanian land, we chose National Park – “Iron Gates” as study area for the intervention scenario at macro-territorial level due to the high number of tourist attractions (especially on “Clisura Dunarii”). There are many actual elements, unconnected between each other, in the park area. The area is easily accessible (due to the national road and the 4 harbors), many reservations, hiking routes, museums, monuments and architectural aggregates.

In the actual concept we are proposing to connect and capitalize the positive elements of the National Park - creating thematic routes. Each route should contain a diversity of attractions, but only one main attraction - which will give the route theme. We should have:

- “Wild life observation route”

- “Ecumenical route”

- “Cultural theme route”

- “Flora specific route”

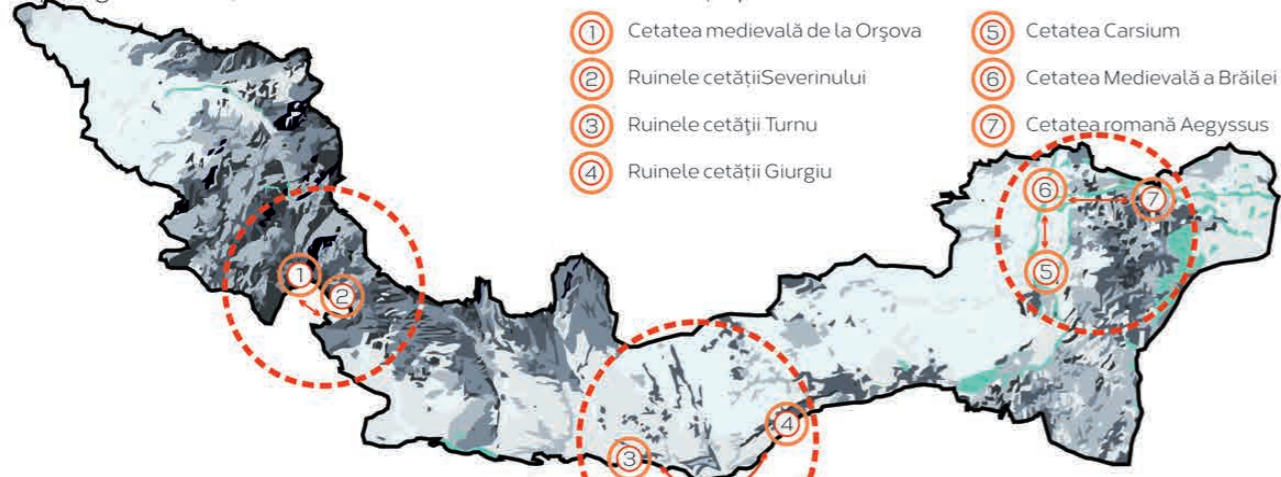
- “Rural thematic route”

- “Reservation Route”

This Project is proposing the consolidation and restoration of “St Ladislau” fortress from Coronini village, Caras-Severing county, creating a historical theme park which will support one of the previously mentioned routes (“Cultural theme route”).

ANALYSIS OF THE FORTRESSES ON THE DANUBE COURSE

Tipologia I - Cetăți ce au condus la dezvoltarea unor orașe pe malul Dunării



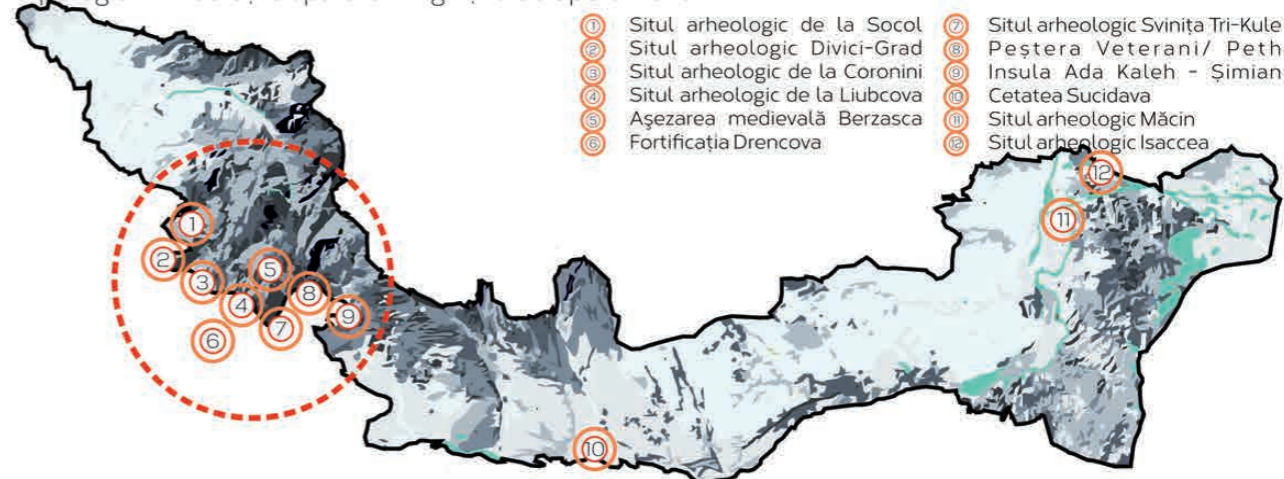
Nume	Cod RAN	Cod LMI	Localizare	Categorie	Tip	Construit în	Suprafață	Proprietar	Formă relief	Stare	Amenajate
Cetatea medievală de la Orșova	110072.06	Nu este	Loc. Orșova Jud. Mehedinți	Fortificație	Cetate	Secolul al XIV-lea	X	X	Podiș	X	X
Ruinele cetății Severinului	109782.07	2010MH-II-a-A-10184	Loc. Drobeta-Turnu Severin Jud. Mehedinți	Fortificație	Cetate	Epoca medievală	X	Primăria Drobeta-Turnu Severin	Podiș	X	Da
Ruinele cetății Turnu	151692.01	2010TR-I-s-A-14229	Loc. Turnu Măgurele Jud. Teleorman	Locuire civilă	Cetate	Descoperit în secolul al XIX-lea	2000 mp	Consiliul. local Turnu Măgurele	Luncă	Grav afectat 29.06.2009	Da
Ruinele cetății Giurgiu	100530.04	GR-I-s-A-14756	Loc. Giurgiu Jud. Giurgiu	Fortificație	Fortificație	Secolul al XIV-lea	X	Proprietate privată	Câmpie	X	Nu
Cetatea Carsium	60810.01	CT-I-m-A-02676.02	Loc. Hârșova Jud. Constanța	Locuire civilă	Așezare	A doua jumătate a sec. I d.Hr.	X	Primăria Hârșova	Terasă	Conservare medie 11.11.2009	Da
Cetatea Medievală a Brăilei	42691.01	2010BR-I-s-B-02050	Loc. Brăila Jud. Brăila	Locuire civilă	Cetate	1368	X	Regim mixt Simion Costică și Maria	Terasa înaltă a Dunării	X	Da
Cetatea romană Aegysus	159623.01	2010TL-I-s-A-05718	Loc. Tulcea Jud. Tulcea	Locuire civilă	Cetate	Sfârșitul secolului IV a.Chr.	5 ha	X	Podiș/ luncă	X	Da

CONCLUZIE
Din analiza la nivel Mezzo-Teritorial, cursul Dunării pe teritoriul României, a reieșit faptul că cetățile au avut o dezvoltare GRUPATĂ, ele comunicând ușor.

Tipologia II - Cetăți ce au condus la dezvoltarea unor comune/sate pe malul Dunării

Tipologia III - Cetăți prea puțin cunoscute - nevalorificate

Tipologia IV - Cetăți dispărute - înghițite de apele Dunării

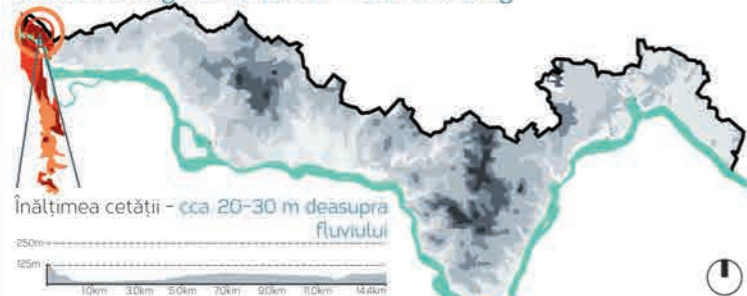


Nume	Situl arh. Socol	Situl arh. Divici-Grad	Situl arh. Coronini	Situl arh. Liubcova	Așezarea medievală Berzasca	Fortificația Drencova	Situl arh. Svinița-Tri-Kule	Peștera Veterani/Peth	Insula Șimian	Cetatea Sucidava	Situl arh. Măcin	Situl arh. Isaccea
Cod RAN	54118.01	53540.01	53498.01	51494.01	51458.05	51485.01	113616.03	112931.07	110072.08	125551.01	159749.01	159696.05
Cod LMI	CS-I-s-B-10875	CS-I-s-A-10821	CS-I-s-A-10815	CS-I-s-B-10848	CS-I-s-A-10784	CS-I-s-B-10824	MH-I-s-B-10100	MH-I-s-B-10103	OT-I-s-A-08492	TL-I-s-A-05837	TL-I-s-A-05804	
Tipologie	Tipologie III	Tipologie II	Tipologie II	Tipologie II	Tipologie II	Tipologie II	Tipologie II	Tipologie III	Tipologie IV	Tipologie II	Tipologie II	Tipologie II
Localizare	Loc. Socol Caraș-Severin	Loc. Divici Caraș-Severin	Loc. Coronini Caraș-Severin	Loc. Liubcova Caraș-Severin	Loc. Berzasca Caraș-Severin	Loc. Drencova Caraș-Severin	Loc. Svinița-Tri-Kule Jud. Mehedinți	Loc. Dubova Orșova-Șimian Jud. Mehedinți	Loc. Corabia Jud. Olt	Loc. Măcin Jud. Tulcea	Loc. Isaccea Jud. Tulcea	
Localizare	Locuire civilă	Fortificație	Locuire civilă	Locuire civilă	Așezare	Fortificație	Construcție	Locuire	Locuire	Locuire civilă	Locuire civilă	Locuire civilă
Localizare	Așez. fortificată	Așez. fortificată	Așezare necropolă	Așez. fortificată	Așezare	Necropolă	Construcție	Așezare peșteră	Insulă/Așezare	Cetate	Locuire civilă	Locuire civilă

CONCLUZIE
În urma identificării și analizării tipologiilor II, III, IV am observat că există în partea de vest a sitului, pe Clisura Dunării, o grupare de fortificații și așezări. Acestea au avut un rol important în apărarea țării împotriva pericolului venit pe Dunăre. Istoria lor poate reprezenta un potențial pentru dezvoltarea unui traseu turistic.

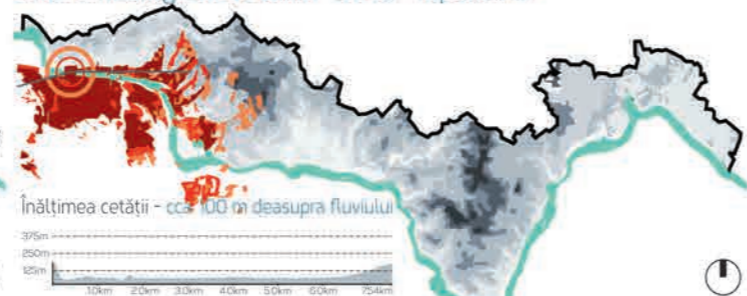
Disponerea cetăților în teritoriu - Conuri de vizibilitate - **CONCLUZIE** Aflați la congruența a două lumi, războinicii daci de pe Clisura Dunării au edificat fortificații solide, integrate într-un sistem coerent, ce viza controlarea accesului în punctele cheie de traversare a Dunării.

Situl arheologic de la Socol - Palanački Breg



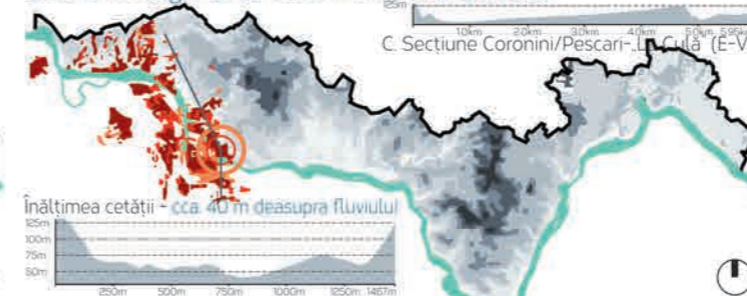
Înălțimea cetății - cca 20-30 m deasupra fluviului
A. Secțiune Socol - Palanački Breg (N-S)
Situată pe ultimele înălțimi vestice ale Munților Almăjului, fortificația de la Socol - Palanački Breg deține un areal de vizibilitate foarte bun spre vest și sud, care îi permitea să controleze zona de pătrundere a Dunării în Clisură.

Situl arheologic de la Divici - Grad - Topolovnik



Înălțimea cetății - cca 100 m deasupra fluviului
B. Secțiune Divici-Grad - Topolovnik (N-S)
Divici-Grad are cel mai întins areal de vizibilitate dintre toate fortificațiile analizate, controlând accesul pe cursul Dunării pe o distanță de cca. 25 de km. Are o vedere bună asupra drumurilor ce urcă pantele Munților Almăjului, dar și asupra malului drept al fluviului.

Situl arheologic de la Coronini/Pescari - La Culă



Înălțimea cetății - cca 40 m deasupra fluviului
D. Secțiune Coronini/Pescari - La Culă (N-S)
Fortificația de la Coronini/Pescari - La Culă prezintă o poziție strategică deosebită, fiind localizată chiar la debutul uneia dintre zonele de îngustare ale Clisurii Dunării. Prezintă o excelență vizibilitate spre nord-vest, având în raza vizuală fortificația de la Divici-Grad, dar nu are un unghi bun de vedere spre est.

Situl arheologic de la Liubcova - Stenca Liubcovei



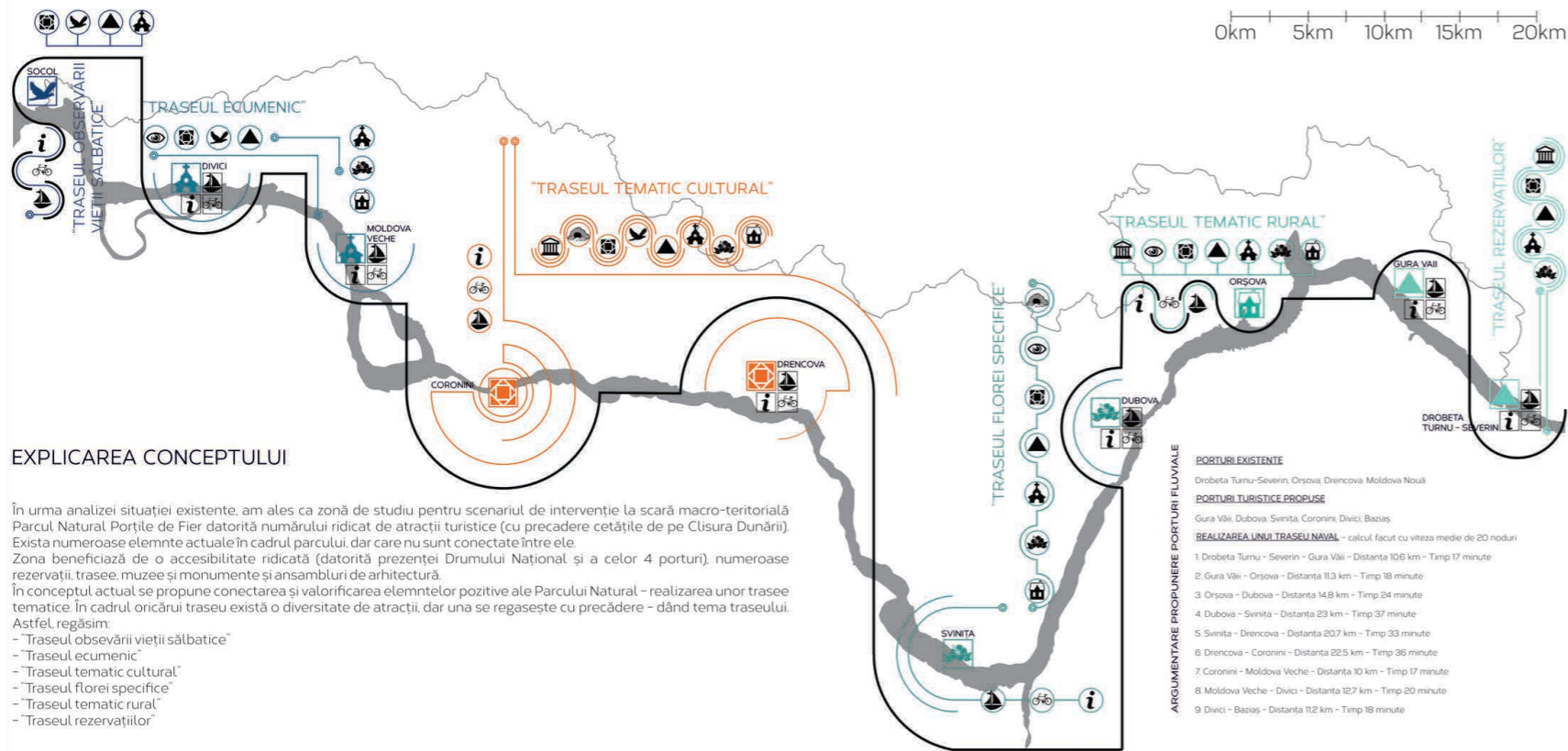
Înălțimea cetății - cca 100 m deasupra fluviului
E. Secțiune Stenca Liubcovei - Dobra (N-S)
Situată la într-o zonă de largire, fortificația de pe Stenca Liubcovei deține un areal de vizibilitate mai restrâns, ce se reducea la arealele imediat învecinate, neavând intervizibilitate cu celelalte fortificații.

CONCEPT

ANALIZA ELEMENTELOR ACTUALE DIN CADRUL PARCULUI NATURAL PORȚILE DE FIER



PROPUNERE CONCEPT



EXPLICAREA CONCEPTULUI

În urma analizei situației existente, am ales ca zonă de studiu pentru scenariul de intervenție la scară macro-teritorială Parcul Natural Porțile de Fier datorită numărului ridicat de atracții turistice (cu precădere cetățile de pe Căminul Dunării). Există numeroase elemente actuale în cadrul parcului, dar care nu sunt conectate între ele. Zona beneficiază de o accesibilitate ridicată (datorită prezenței Drumului Național și a celor 4 porturi), numeroase rezervații, trasee, muzee și monumente și ansambluri de arhitectură. În conceptul actual se propune conectarea și valorificarea elementelor pozitive ale Parcului Natural - realizarea unor trasee tematice. În cadrul oricărui traseu există o diversitate de atracții, dar una se regăsește cu precădere - dând tema traseului. Astfel, regăsim:

- Traseul observării vieții sălbatice
- Traseul ecumenic
- Traseul tematic cultural
- Traseul florei specifice
- Traseul tematic rural
- Traseul rezervațiilor

"TRASEUL OBSERVĂRII VIEȚII SĂLBATICE"

- 3 Rezervații
- 1 Centre de informare
- Muzee
- Case tradiționale
- 1 Floră endemică
- 2 Observarea vieții sălbatice
- 1 Lăcașe de cult
- Puncte de belvedere
- 1 Monument inclus în Repertoriul Arheologic Național
- 2 Monument inclus în Lista Monumentelor Istorice (clasa A - B)
- 1 Trasee turistice marcate
- Peșteri

"TRASEUL ECUMENIC"

- 3 Rezervații
- 1 Centre de informare
- Muzee
- Case tradiționale
- 1 Floră endemică
- 1 Observarea vieții sălbatice
- 7 Lăcașe de cult
- 1 Puncte de belvedere
- 6 Monument inclus în Repertoriul Arheologic Național
- 4 Monument inclus în Lista Monumentelor Istorice (clasa A - B)
- 1 Trasee turistice marcate
- Peșteri

"TRASEUL TEMATIC CULTURAL"

- 3 Rezervații
- 1 Centre de informare
- Muzee
- Case tradiționale
- Floră endemică
- 1 Observarea vieții sălbatice
- 8 Lăcașe de cult
- 1 Puncte de belvedere
- 12 Monument inclus în Repertoriul Arheologic Național
- 7 Monument inclus în Lista Monumentelor Istorice (clasa A - B)
- 3 Trasee turistice marcate
- 4 Peșteri

"TRASEUL FLOREI SPECIFICE"

- 3 Rezervații
- 1 Centre de informare
- Muzee
- Case tradiționale
- Floră endemică
- 1 Observarea vieții sălbatice
- 5 Lăcașe de cult
- 5 Puncte de belvedere
- 2 Monument inclus în Repertoriul Arheologic Național
- 1 Monument inclus în Lista Monumentelor Istorice (clasa A - B)
- 9 Trasee turistice marcate
- 2 Peșteri

"TRASEUL TEMATIC RURAL"

- Rezervații
- 1 Centre de informare
- Muzee
- Case tradiționale
- 1 Floră endemică
- 1 Observarea vieții sălbatice
- 2 Lăcașe de cult
- 2 Puncte de belvedere
- 1 Monument inclus în Repertoriul Arheologic Național
- 1 Monument inclus în Lista Monumentelor Istorice (clasa A - B)
- 3 Trasee turistice marcate
- Peșteri

"TRASEUL REZERVAȚIILOR"

- 8 Rezervații
- 1 Centre de informare
- Muzee
- Case tradiționale
- Floră endemică
- 2 Observarea vieții sălbatice
- 5 Lăcașe de cult
- 5 Puncte de belvedere
- 1 Monument inclus în Repertoriul Arheologic Național
- 2 Monument inclus în Lista Monumentelor Istorice (clasa A - B)
- 2 Trasee turistice marcate
- Peșteri

