

PUBLIC SPACE IN THE AGRICULTURAL PERIPHERY: LANDMARKS AS SOCIAL POLES.



Country /City Spain, Granada

University / School Spain, Granada

Academic year 2022/2023

Title of the project Public space in the agricultural periphery: Landmarks as social poles.

Authors Fabrizio D'Alessandro, Andrea Onieva Espínola y Santiago Marín Mira

TECHNICAL DOSSIER

Title of the project	PUBLIC SPACE IN THE AGRICULTURAL PERIPHERY: LANDMARKS AS SOCIAL POLES
Authors	Fabrizio D'Alessandro, Andrea Onieva Espínola y Santiago Marín Mira
Title of the course	Monográfico de Urbanismo y Paisaje
Academic year	2022/2023
Teaching Staff	Belén Bravo Rodríguez (coord.) - Juan Luís Rivas Navarro
Department / Section / Program of belonging	Department of Urban and Regional Planning / Undergraduate Degree in Architecture /
University / School	University of Granada / E.T.S. de Arquitectura



Written statement, short description of the project in English, no more than 250 words

The peri-urban landscape project is a contemporary issue that allows us to confront the monocentricity of our cities. The Vega of Granada is being undermined by an understanding of the periurban subject to consumerism and functionalism. Shopping centres, large infrastructures and suburban residential fabrics are gaining territory from agricultural use and leaving areas in wasteland due to the impact of their constructions. The project area is located on the border between the municipalities of Granada and Huétor Vega. The plot is cornered by the expansion of different neighbourhoods and a motorway, leaving it as a residual space. However, it resists being invaded by the presence of singular landmarks such as the "Acequia del albaricoque" and the "Plátano de la cacería de Santo Domingo", an ancient tree of large dimensions. It is from the recognition of the value of these elements that the project starts, understanding them as traces that speak of the past of this landscape and that are given value in the new project, making the agricultural use coexist with the new social demands. The place continues to be understood as a natural space, suitable for hosting activities related to this character, proposing sports courts, community orchards, gardens, walks, children's playgrounds and a small theatre. The more urban facilities are established on the perimeter to be more in contact with the city and to configure the main accesses. Setting aside natural areas on the periphery to create public space allows us to fight climate change while creating community.

For further information

Máster d'Arquitectura del Paisatge - UPC

Contact via email at:
master.paisatge.comunicacio@gmail.com

biennal.paisatge@upc.edu

Máster d'Arquitectura del Paisatge - UPC

Sede ETSAB - Universitat Politècnica de Catalunya

Calle Jordi Girona, 15. Edificio Omega 1-3
08034 Barcelona - Spain

COAC - Colegi oficial d'Arquitectes de Catalunya

Carrer Arcs, 1-3
08002 Barcelona - Spain

12th International Biennial Landscape Barcelona

Barcelona November 2023

SCHOOL PRIZE

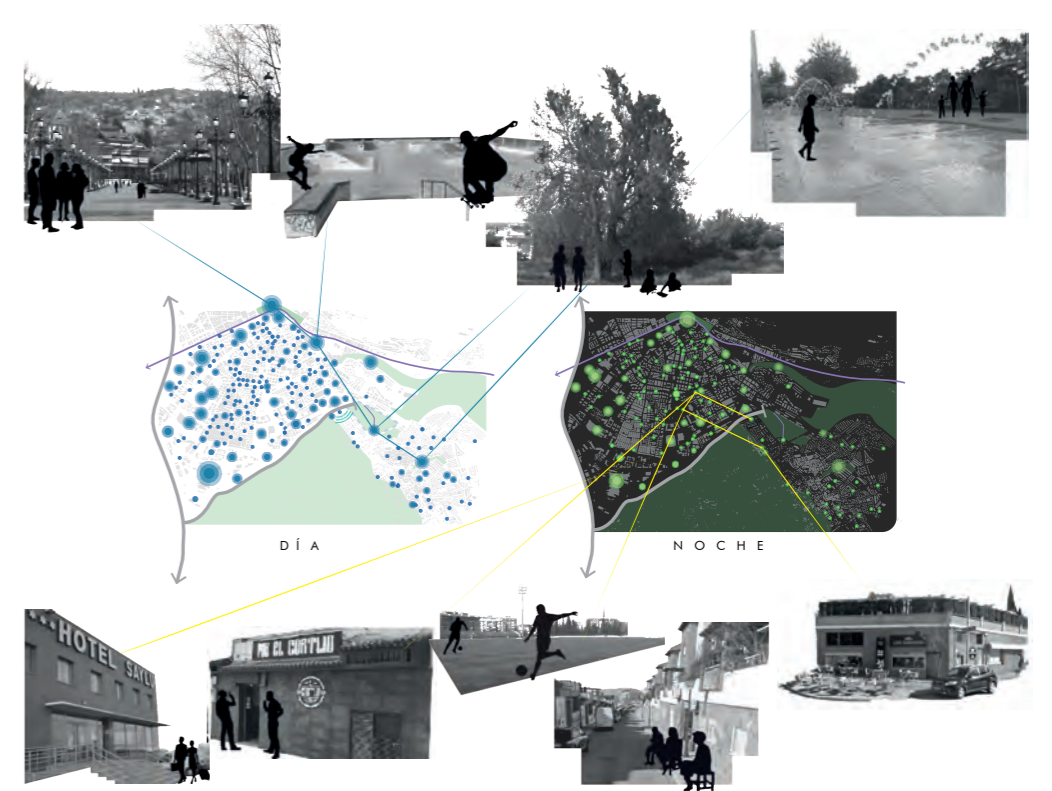
ANÁLISIS HISTÓRICO URBANA




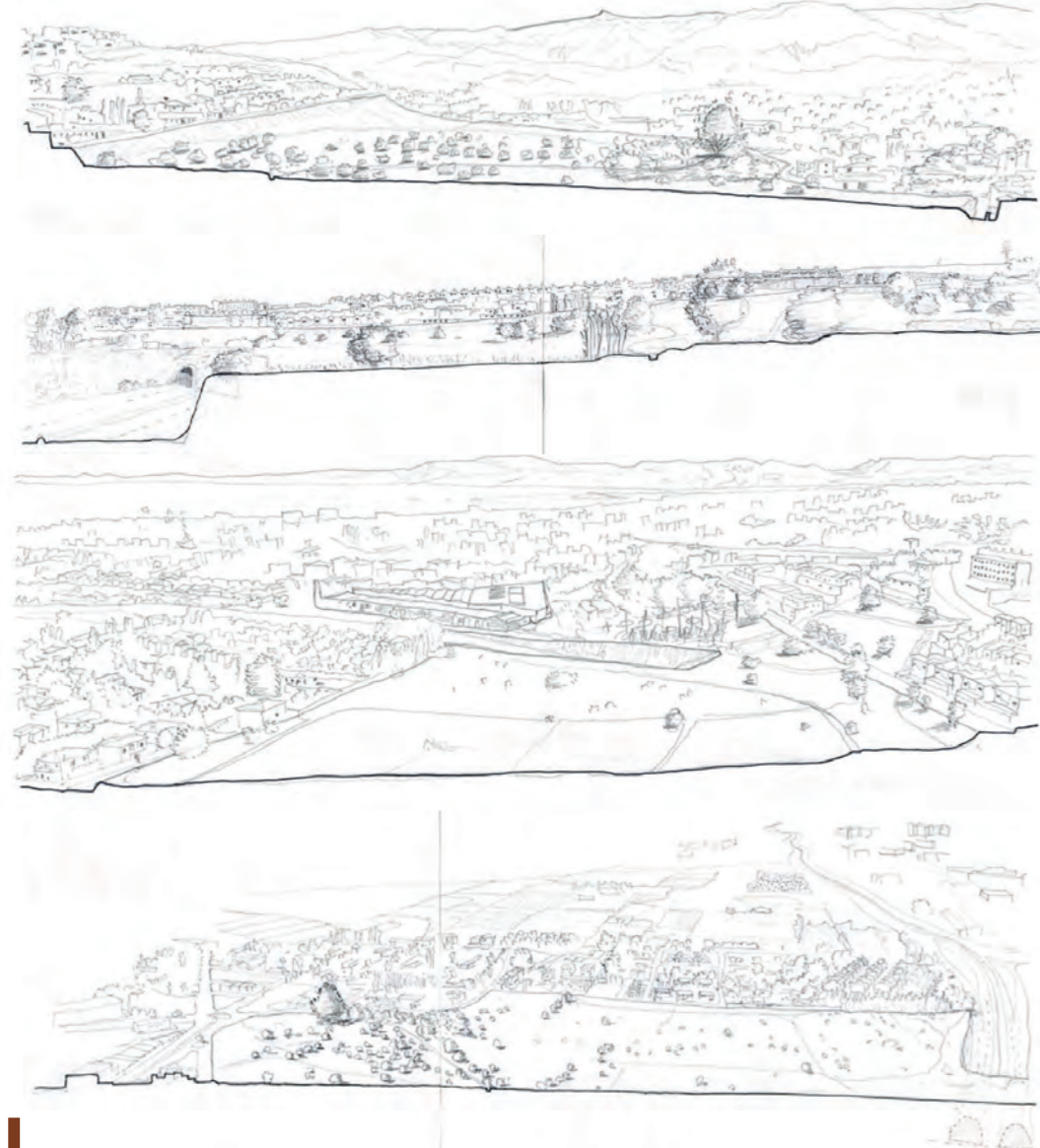
ANÁLISIS DEL PAISAJE VISUAL



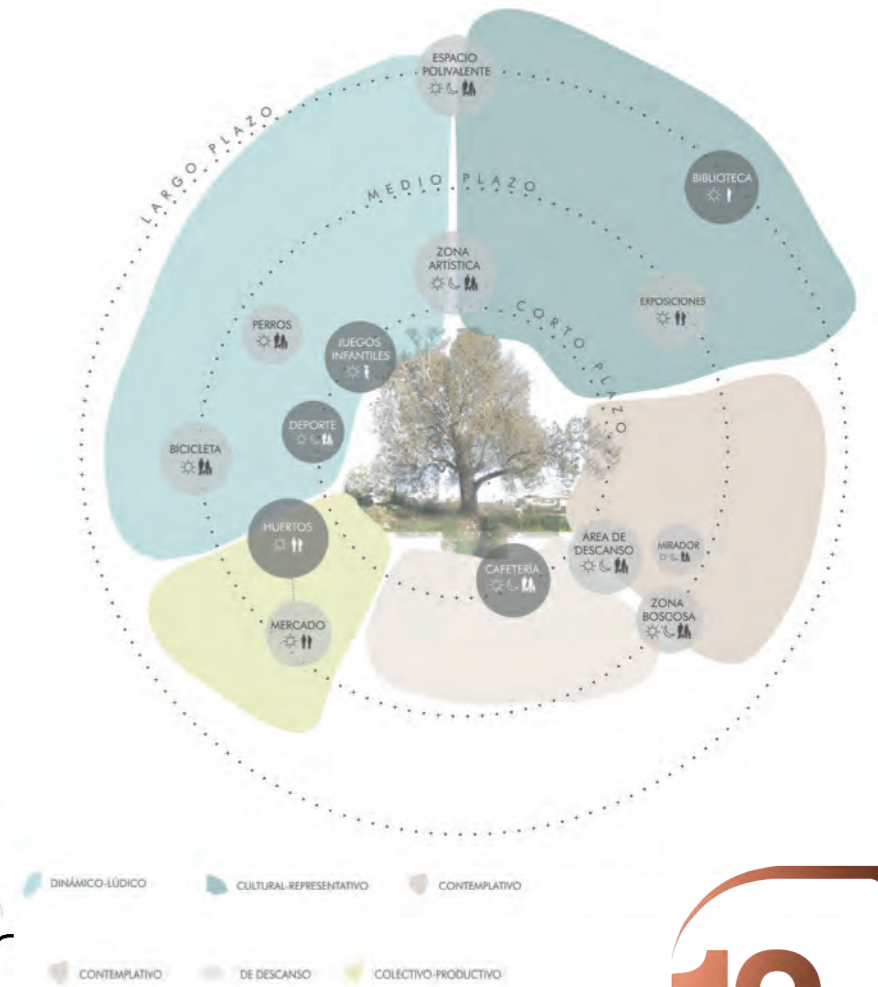
ANÁLISIS DE LOS RITMOS Y DE LOS USOS



ANÁLISIS DEL PAISAJE VISUAL



ORGANIGRAMA DE PROYECTO



PLANO GENERAL DE PROYECTO

SISTEMA DE LOS USOS

- Huertos colectivos; se instalará también un edificio para las Asociaciones de la Vega
- Umbral llamativo
- Jardín en movimiento y zona alborada para mitigar el problema del ruido y de división de la autovía
- Espacio que disfruta los desniveles para hacer cine en abierto / teatro / reuniones
- Paseos cerca de la acequia
- Estructuras efímera de mercado
- Parque para perros
- Parque de juego infantil
- Biblioteca
- Zona artística de apropiación libre
- Zona alborada de actividades libres
- Área de acceso desde el desnivel utilizando juegos con toboganes
- Miradores / punto de vistas
- Área para deportes

SISTEMA AMBIENTAL

- Zonas exteriores para conexiones verdes
- Disfrutar de la existente condición de alta densidad de árboles y sombras intensificandola con plantación de nuevos árboles
- Huertos colectivos
- Tierra plana
- Mantenimiento de los existentes desniveles
- Particiones de la acequia rehabilitadas para la creación de zonas húmedas

SISTEMA INFRAESTRUCTURAL

- Accesos principales
- Recorridos internos
- Conexiones secundarias
- Desplazamiento de la calle para permitir la fruición entre la parcela y las conexiones externas
- Peatonalización
- Puentes de la acequia

SISTEMA INFRAESTRUCTURAL



SISTEMA AMBIENTAL



SISTEMA DE LOS USOS



- Pista de mountainbike
- Mirador con estructuras pergoladas
- Zona de naturaleza y jardín en movimiento
- Jardines seriales con alborización
- Cultivos de olivos
- Caminos secundarios de tierra compactada
- Rampa de acceso
- Conexiones con las parcelas alrededor
- Puentes para atravesar la acequia
- Recorridos ideales no marcados en el proyecto
- Acceso principal desde Norte, restaurante y cafetería
- Acceso principal desde la Vega, edificio de las asociaciones de la Vega y mercado
- Acceso principal desde el lado del instituto, biblioteca y cafetería
- Campos deportivos
- Zona artística junta a la ruina
- Aparcamiento con suelo drenante
- Huertos colectivos, pergolas y cajas para cultivar
- Zonas attrezzadas deportivas
- Estructuras de juegos para los niños
- Pista de atletismo

