

LINES FROM LA VEGA



Country /City Spain / Granada
University / School University of Granada / E.T.S. de Arquitectura
Academic year 2020 - 2021
Title of the project Lines from la Vega
Authors Sergio Pérez Porras, Adriano Amoroso, Giorgia Ieva, Valeria Pasquale

TECHNICAL DOSSIER

Title of the project	Lines from la Vega
Authors	Sergio Pérez Porras, Adriano Amoroso, Giorgia Ieva, Valeria Pasquale
Title of the course	Public space and landscape project on the urban edge of Granada
Academic year	2020/2021
Teaching Staff	Belén Bravo Rodríguez – Juan Luís Rivas Navarro
Department / Section / Program of belonging	Department of Urban and Regional Planning Undergraduate Degree in Architecture / Urban planning and landscape project
University / School	University of Granada / E.T.S. de Arquitectura



Written statement, short description of the project in English, no more than 250 words

The neighborhood of La Chana is a working class area located between the industrial zone of Granada and the urban center, of humble origins, is full of residential areas of the 60's, with low prices and currently receives the arrival of the young population that suffers the precariousness and faces the deterioration of local commerce and the urban park.

Despite its position with respect to the Vega it suffers a total disconnection as a result of the construction of the highway, and the adjacent space has been forgotten in the landscape and the urban fabric; the streets do not connect with this space of the city and the pedestrian connection from Chana is punctual and insecure. The space is unpaved, almost traumatized by the passage of the train and the highway, and has been abandoned by planning or urban vision.

The project proposes a large public space that is articulated along three lines: circulation system, activity system and environment system.

The circulation system focuses on solving the problems of connection between the two sides of railway tracks. The system of activities provides a series of uses derived from the analysis of the neighborhood's needs, which seeks locations for encounters between the different users of the neighborhood and the synergies that these produce. The system of environments acts as a green fabric that brings together the facilities, activities and organizes the routes around the basic scheme of a central path that continues the fabric of the valley and provides the city with an urban orchard park.

For further information

Máster d'Arquitectura del Paisatge - UPC

Contact via email at:
master.paisatge.comunicacio@gmail.com

biennal.paisatge@upc.edu

Máster d'Arquitectura del Paisatge - UPC

Sede ETSAB - Universitat Politècnica de Catalunya

Calle Jordi Girona, 15. Edificio Omega 1-3
08034 Barcelona - Spain

COAC - Colegi oficial d'Arquitectes de Catalunya

Carrer Arcs, 1-3
08002 Barcelona - Spain

12th International Biennial Landscape Barcelona

Barcelona November 2023

SCHOOL PRIZE

URBAN LANDSCAPE. dynamics, continuity and frontiers



SOCIAL LANDSCAPE. experiences and habits

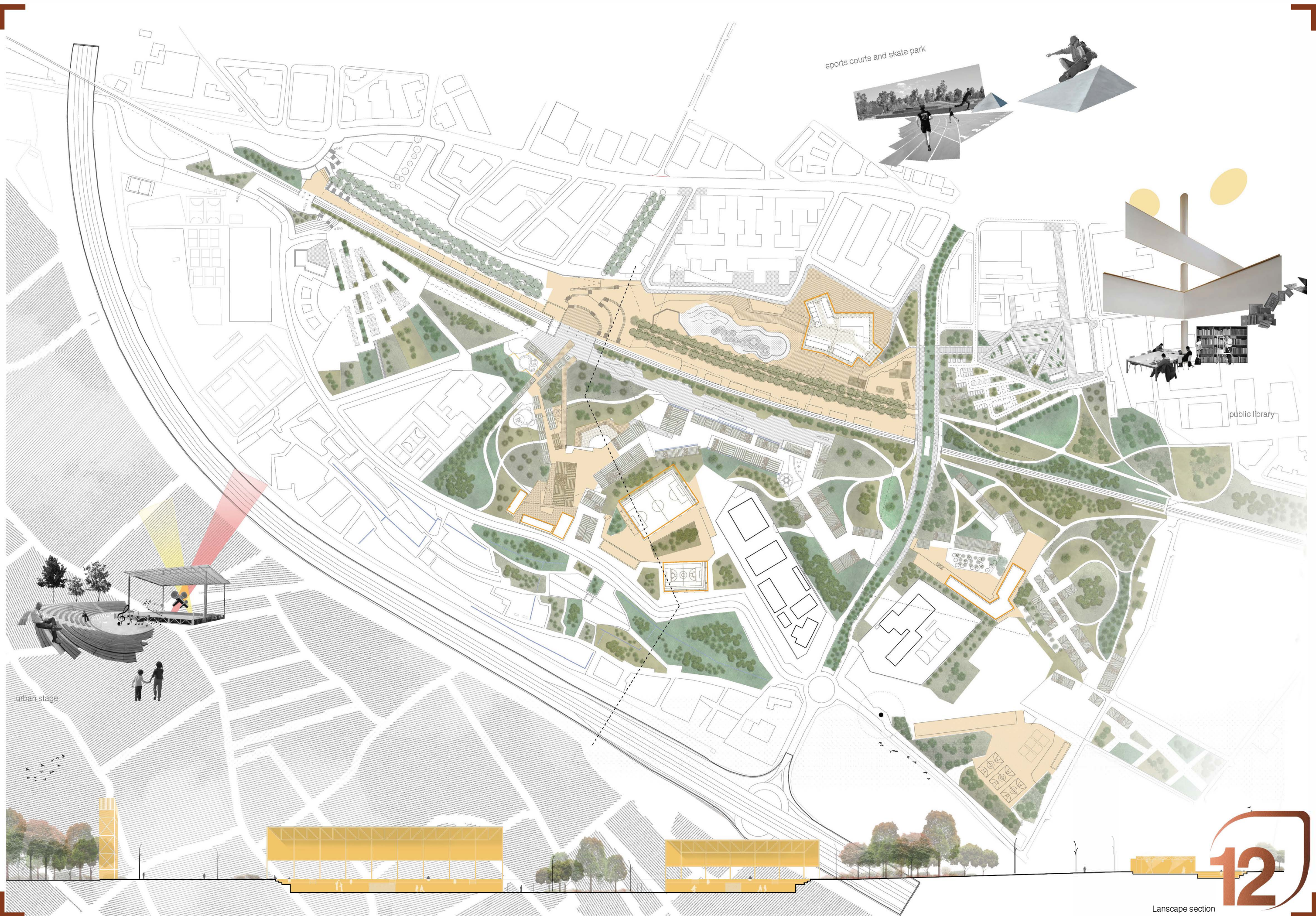
Antonio, 57 años
 Vive en el barrio. Tienen una hija en prácticas en Italia y un hijo estudiante.
 "Aquí hay de todo, tenemos un lidl, coviran, aunque siempre se necesita un poco más.
 La zona de del palacio de deportes está un poco más equipada y se van a Camino de Ronca. Lo que pasa es que esta parte es un poco antigua, hace falta renovar las cosas y bueno, aquí ya está vacío, también faltan parques para los niños, siempre hace falta un poco más."

Paqui, 81 años
 Vive fuera del barrio y viene siempre al mercadillo.
 "Mira aquí se vive en la gloria, porque hay muchísimas tiendas y mucha vida, yo vengo desde los Pañaritos, al lado de la universidad, al mercadillo a comprar aunque tengo que dar una vuelta enorme, yo iba por el puente pero como está todo en obras, jahi van a hacer una urbanización tremenda.
 Aquí hay tanto de todo ya, como no hay trabajo son los padres que ayudan a la familia e intentan abrir tiendas pero los supermercados grandes absorben todo lo que hay alrededor... es verdad que el Zaldin tiene mucha más vida pero bueno es la suerte o el destino."

Paco, 74 años
 "Este barrio lo único bueno que tiene es este paseo que no está mal para andar un poquito, aunque le faltan árboles... pero bueno solo es mejorarlo un poco, sabéis, también tengo muchos amigos que les gusta ver pasar el Ave, los trenes y tal.
 El mercadillo también está bien para quien le guste intentar comprar algo y los bares son muy buenos por aquí."

Carmen, 34 años
 Vive en el barrio y tiene un hijo pequeño.
 "Van a hacer muchas viviendas al lado de los colegios pero faltan más parques para los niños y quizá un supermercado grande tipo Mercadona para no tener que coger el coche porque están más lejos"

Lola, 44 años
 "No conozco mucho esta zona porque vengo solo a hacer deporte a un parque en el que quedamos pero pienso que el barrio lo tiene todo: bares, centro de salud con urgencias... lo tiene todo pero claro, esta parte está deshabitada, parece que ahora van a construir bloques..."



sports courts and skate park

public library

urban stage

CIRCULATION SYSTEM

- improvement of existing connections
- new walkpaths connections
- unblock of low speed traffic
- 2 new semipeatonal paths
- 2 new parks with parking plots
- increasing of low speed traffic area

- área iluminada
- area peatonal
- aparcamientos

ACTIVITIES SYSTEM

- urban orchards system
- intergenerational links
- recovery of vega landscape
- old place roots
- hierarchy of spaces
- child parks systems
- intergenerational links
- urban energizer
- skate park
- intergenerational links
- social energizer
- streetmarket infrastructure
- reinforce of local commerce
- reinforce of local employment
- new leisure offer
- urban energizer
- public library
- social energizer
- meeting place
- multimedia integration
- child places
- hierarchy of spaces
- sport courts
- meeting place
- social energizer
- landscape organization

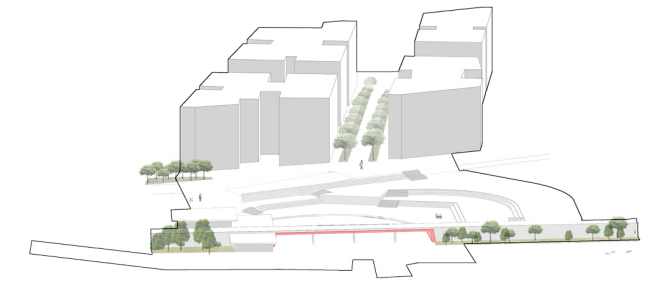
- comercio local
- restauración
- espectáculos
- ambiente familiar
- oferta laboral
- oferta deportiva
- ocio infantil
- relación

ENVIRONMENT SYSTEM

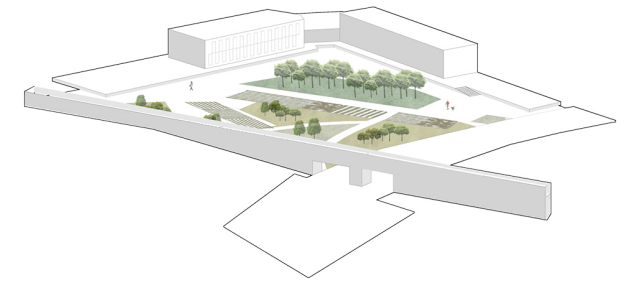
- urban orchard system
- recovery of vega landscape
- old place roots
- space organizer
- hard squares system
- secure spaces
- local commerce synergies
- leisure synergies
- meeting point
- balcony-tower to vega landscape
- wild vegetation fields systema
- renaturalization of city
- termic regulation
- shadow spaces
- walkpaths
- stay areas

- ambiente soleado
- ambiente arbolado
- ambiente vega

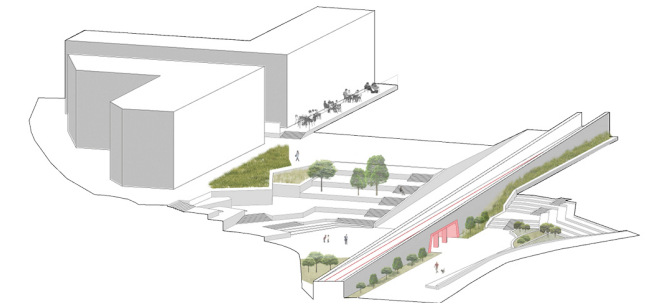
Reinforced walkpaths connections



connection through urban square




connection through orchards and library



connection through boulevard and parking area

Vegetation



The vegetation system covers a wide range of species that can rise in the climate of Granada which allows the consolidation of different types of landscapes within the environment system, creating an intervention that changes according to the seasons and maintains an active and varied landscape.